


ZÁBOROVÝ ELABORÁT SO 103

Seznam dotčených pozemků							
pol. č.	KN	druh pozemku	výměra [m2]	LV	nacionálně vlastník	poznámka	zábor [m²]
Břehy [613771]							
3	850/2	ostatní plocha	10944	119	Pardubický kraj, Komenského náměstí 125, Pardubice-Staré Město, 53002 Pardubice		1889
						CELKOVÝ ZÁBOR SO 103	1889

LEGENDA

trasa

stávající inženýrské sítě



STÁTNÍ FOND DOPRAVNÍ INFRASTRUKTURY

MODERNIZACE SILNICE JE FINANCOVÁNA ZE STÁTNÍHO FONDU DOPRAVNÍ INFRASTRUKTURY

Generální projektant:






PRODIN A.S.
JIRÁSKOVA 169
530 02 PARDUBICE

WWW.PRODIN.CZ
DIČ: CZ25292161
IČO: 25292161

Zpracovatel dílčí části dokumentace:

Souřadnicový systém S-JTSK, Výškový systém Bpv

Vypracoval: 		Zodp. projektant: 		Kontroloval: 	
Bc. Daniel Gabriel		Ing. Michal Hornýš		Ing. Michal Hornýš	
Kraj: Pardubický			Traťový úsek/Obec: Semín - Břehy		
Investor SÚS Pardubického kraje, Doubravice 98, 533 53 Pardubice					
Akce: 					